




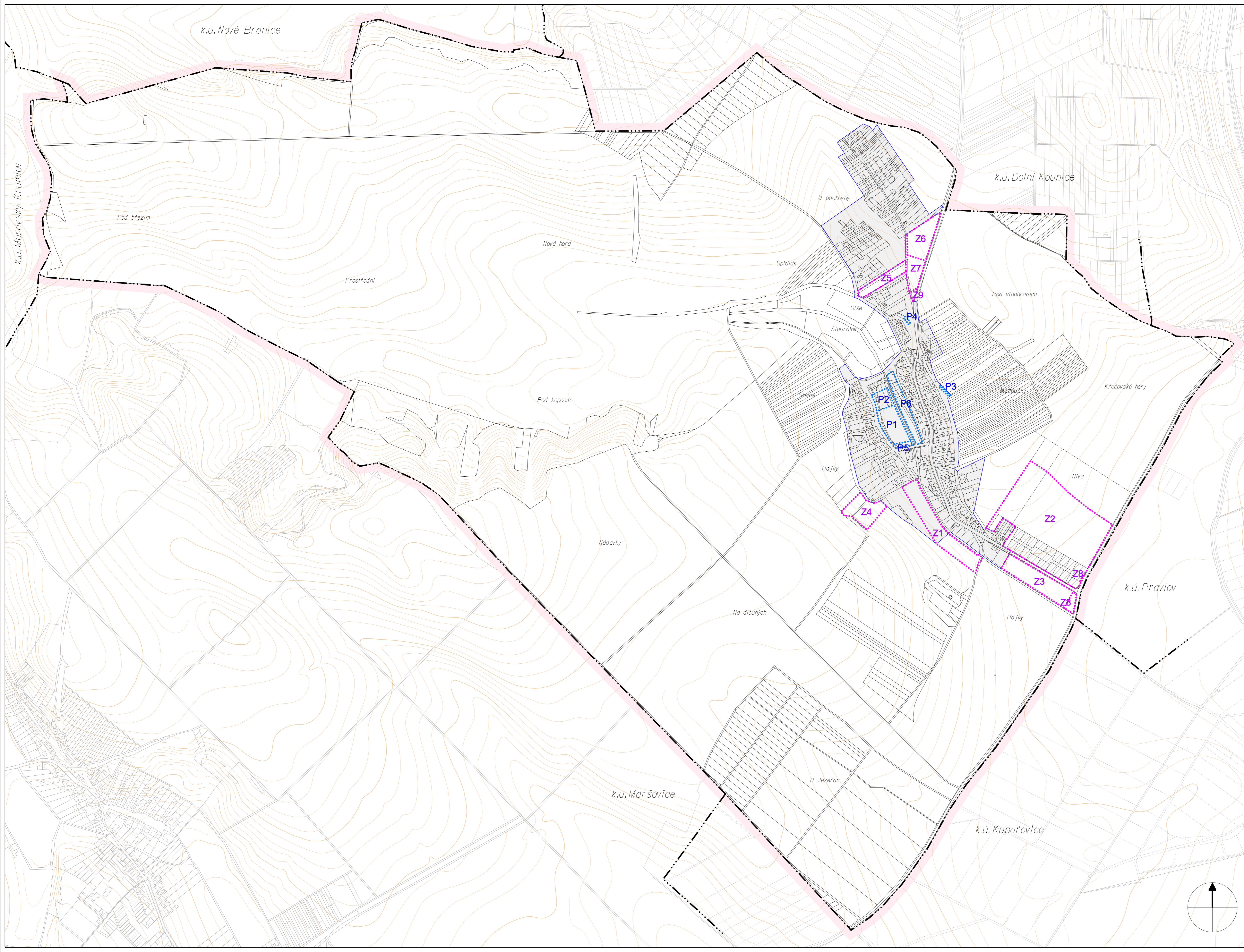


ÚZEMNÍ PLÁN TRBOUŠANY

VÝKRES ZÁKLADNÍHO ČLENĚNÍ ÚZEMÍ

LEGENDA :

-  hranice řešeného území
-  hranice zastavěného území k 31.7.2007
-  rozestavěné plochy bydlení
-  zastavitelné plochy Z
-  přestavbové plochy P



ZÁZNAM O ÚČINNOSTI

Správní orgán, který ÚP vydal : Zastupitelstvo obce Trboušany		
Číslo jednací :		
Datum nabytí účinnosti :		Datum vydání :
Pořizovatel :	Městský úřad Ivančice, Odbor regionálního rozvoje	Otisk úředního razítka :
Oprávněná úřední osoba : Ing. Eva Skállová		
Funkce : Úřad územního plánování		
Podpis :		

ATELIÉR PROJEKTIS Bratislavská 14, 602 00 Brno Jarmila Haluzová, IČO 40459543, DIČ CZ455210197					
Zodp.proj.	Ing.arch. A. Dumková	Vypracoval CAD	J.Haluzová, A.Dumková Roman Staněk	Zak.čís.	1047.1.2.
Objednavatel	Obec TRBOUŠANY			Datum	06/2008
Akce	ÚZEMNÍ PLÁN TRBOUŠANY			Stupeň	ÚPD
Název	VÝKRES ZÁKLADNÍHO ČLENĚNÍ ÚZEMÍ			Měřítko	1 : 5 000
				Výkres	1.1